





伊敷台小学校環境点検マップ（平成22年度作成）

 交通量が多い
  崖になっている

 貯水池

 は通学路です。
 地図を見て、日頃から子どもたちと危険箇所について話し合ってください。（自分の安全は自分で守ろうとする意識を育てましょう。）

①ラーメン深江屋から下る坂道



伊敷台は坂が多い町です。
 自転車の乗り方には十分注意しましょう。
 早めのブレーキを心がけましょう。
 乗るときはヘルメットをかぶりましょう。



階段を下ると校区外に出してしまうので注意が必要。



⑪ふたご座公園下階段

車や自転車が一旦停止の標識に気付かないことがあり危険。



幼稚園・保育園建設のため、トラックが多い。

◎道路横断は
 ①立ち止まって
 ②左右確認
 ③(手を上げて)さっさと渡る

車のスピードが出ている。子どもの飛び出し危険。



⑩グリーンヒルズから天祥座公園への道



③サックス前

買い物のために出入りする車が多いので十分な安全確保を。



④動物病院前



⑤スーパーセルフ伊敷台SS

交通量が多く、見通しが悪いので、④⑤2つの横断歩道は渡らないようにしましょう。
 ※ホワイト急便前の横断歩道を渡ります。



⑥プール下横断歩道

車の交通量が多く、スピードも出ている。



⑦グリーンヒルズから東台へ向かう直線道

高速車あり。子どもの両側歩行あり。



⑧旧ピエロ・パライツ前交差点

交通量が多く危険。信号が青でも左右確認をする。



⑨グリーンヒルズ周辺

グリーンヒルズ周辺全体交通量が多く危険。信号が青でも左右確認を。

